

The background of the slide is a wide-angle photograph of a landscape. It features rolling hills covered in dry, golden-brown grass. The sky is a pale, hazy blue with some soft, grey clouds. The overall lighting suggests a late afternoon or early morning setting.

Informationscafé

Energizone Midtthy

Thisted Kommune

Velkomst

v. Plan- og Miljøchef Kim Daniel Larsen

Thisted Kommune

Program

- Velkommen
- Historik og status
- Den kommunale planproces og helhedsplanen
- Udviklingsperspektivet
- **Pause**
- Oplæg fra lokale foreninger
- Processen for jeres input
- Spørgsmål

Snedsted Historisk

- Snedsted anno 1800
- Limfjorden er endnu lukket og den Syd- og Midtthyske højderyg henligger endnu som næringsfattige overdrev
- Sognets jorde er lige blevet omfordelt mellem ejerlavenes bønder i forbindelse med udskiftningen.
- Der bor 505 indbyggere i sognet
- Ingen egentlig bystruktur – bare gårde, huse placeret omkring kirken.
(Langs Ved Dammen, Snedsted vej og Todbølvej)
- Handel primært orienteret mod købstaden Thisted



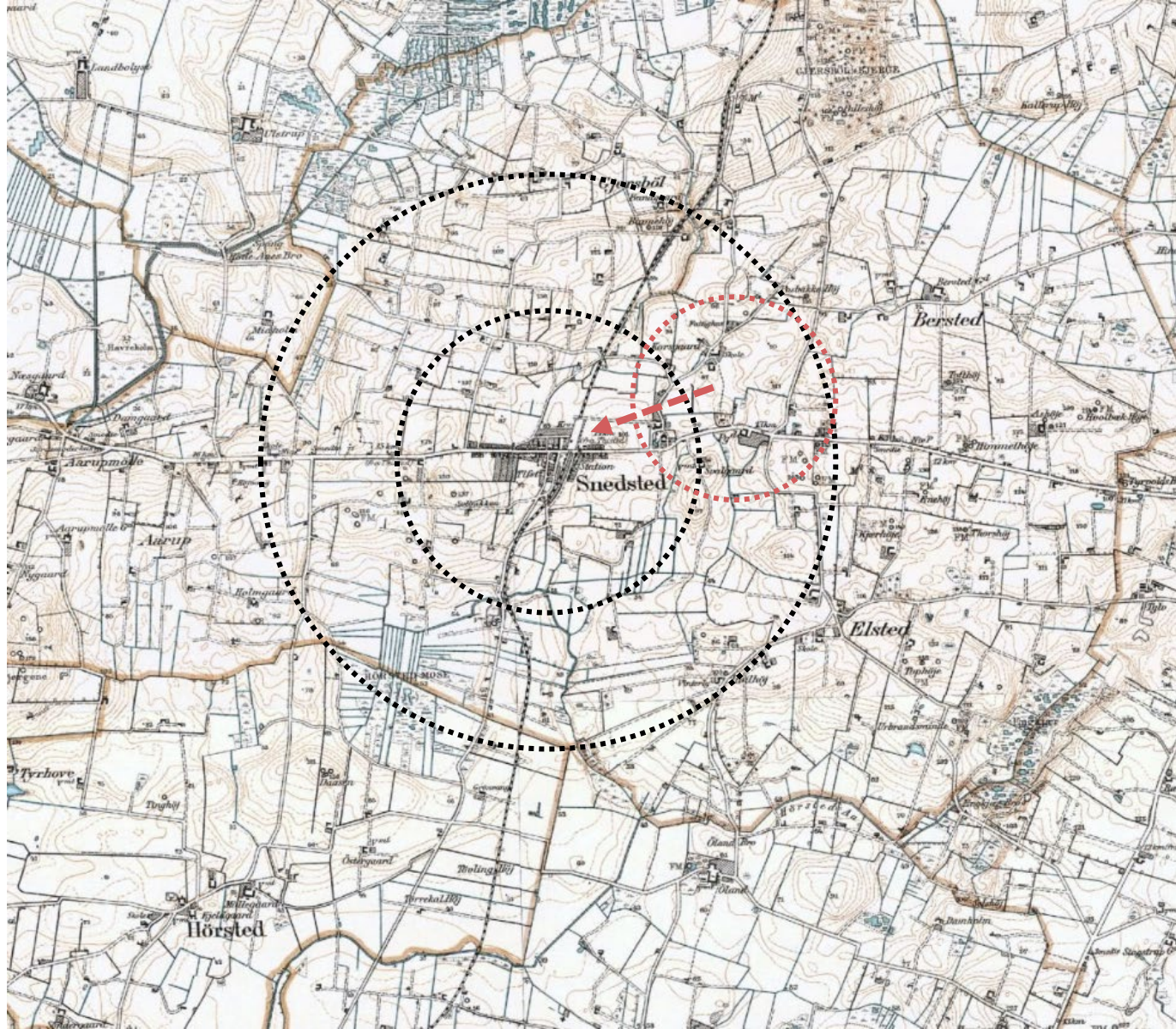
Snedsted Historisk

- Snedsted anno 1882
- Thybanen er helt ny
- Der er kommet station vest for og med den en kro
- Byen består stadig kun af spredte gårde, skole og kirke
- Byen får kort herefter missionshus, andelsmejeri.



Snedsted Historisk

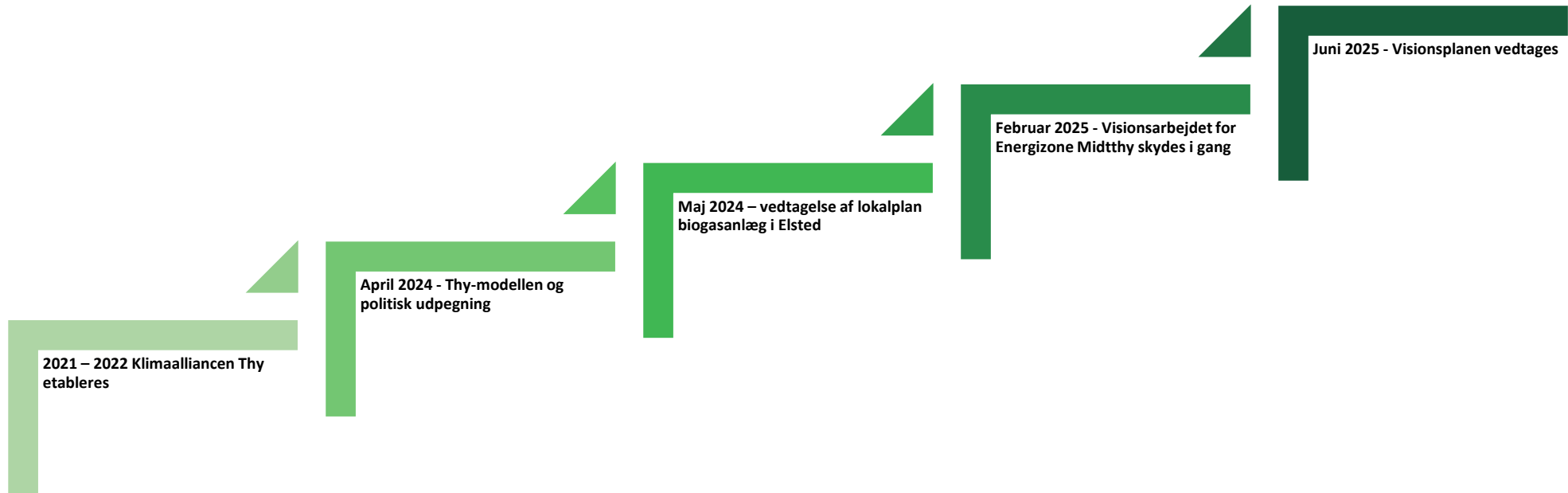
- Snedsted anno 1920
- Den gamle kirkelandsby og den nye stationsby.
- Byen vi kender i dag er vokset op omkring stationen, mens de oprindelige dele af landsbyen stadig ligger omkring kirken, vest for byen.
- Jernbane er byens vækstmotor
- Byen har nu sparekasse, gæstgiverier, købmandsforretninger, bageri, malteri, bryggeri og telegraf- og telefonstation og postekspedition
- Boliger, butikker, håndværk og erhverv er opstået langs Snedstedvej, Vangsgade og Banegårdsvej



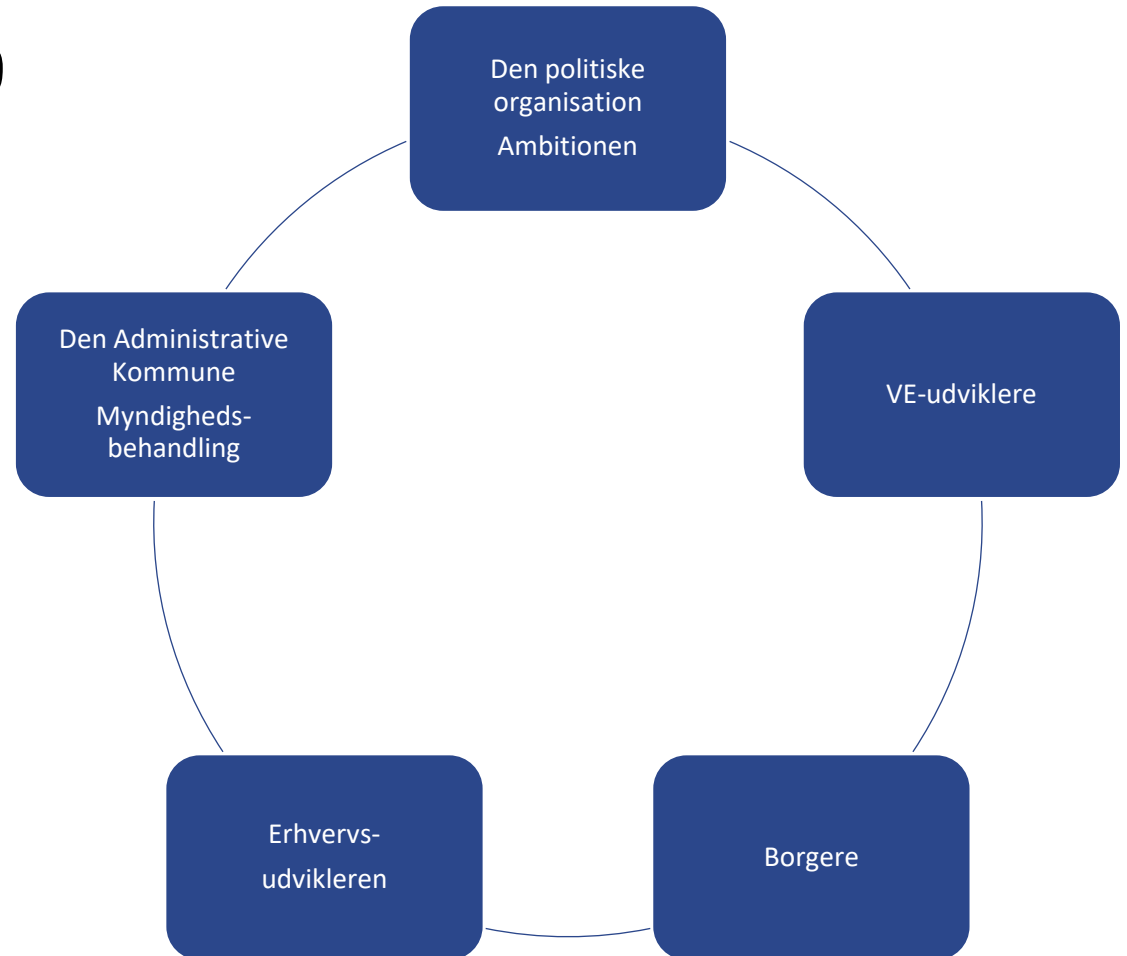
Udpegning af Energizone Midtthy

- Efterspørgsel på erhvervsudvikling, nye industriområder og byggegrunde i Snedsted
- Nationalt krav i 2009 om biogasudpegninger i kommuneplanen
- Biogasudpegning ved Snedsted i Kommuneplan 2013
- Snedsted er en by med god infrastruktur ud i resten af kommunen
- Udpegning af Energizone Midtthy med Kommuneplan 2025-2037
- Med udpegningerne af energizonerne i Thisted Kommune gives der mulighed for store nye industriområder

Historikken

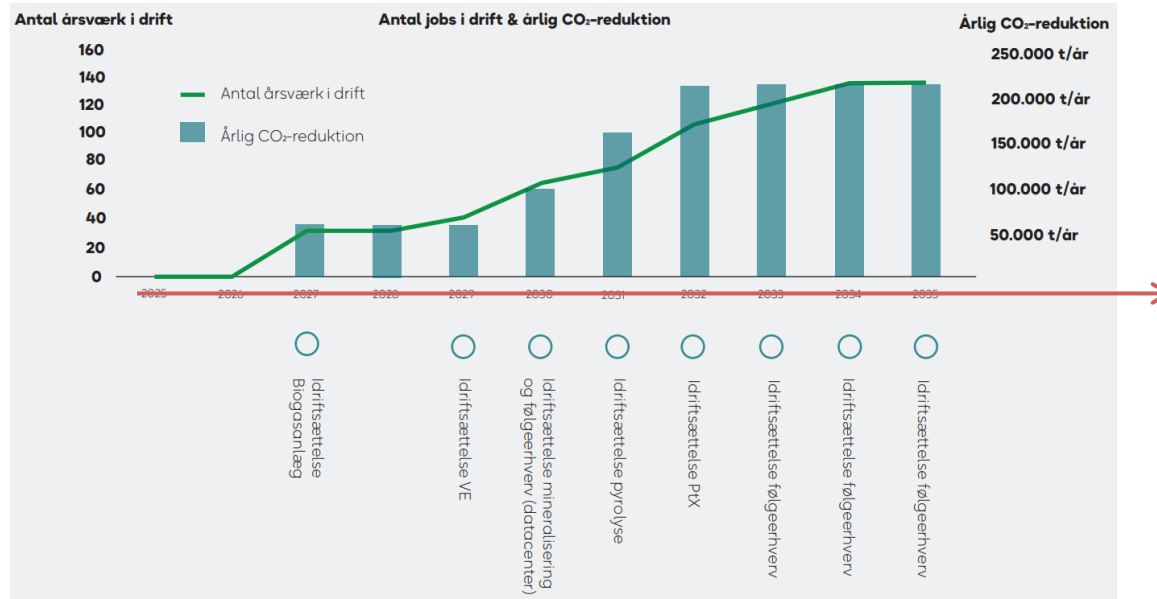


Hvem er involveret?



Hvordan går det med ambitionen

Visionsplanens ambition:



- Perspektivet set i lyset af at det aktuelle marked er en 15-20 års-vision
- Det reelle indhold i energizonen vil først blive kendt over tid

Hvad er status på aktiviteter i energizonen

Biogas Thy

- Lokalplan vedtaget
- Biogas Thy arbejder på endeligt design af anlægget
- Biogas Thy indikerer endelig investeringsbeslutning om opførelse af anlægget i 2026
- Thisted Kommune er i fordialog om byggetilladelse, men har endnu ikke modtaget endelig byggeansøgning

VE-projekt i energizonen

- Thy-Mors Energi i dialog med direkte påvirkede borgere i energizonen
- Thisted Kommune har ikke modtaget et projektforslag

CO₂-Lagring

- Der er fortaget indledende undersøgelser om potentialet for lagring af CO₂ vha. mineralisering
- Kommunen er ikke bekendt med, at der er aktører der påtænker at opstarte et lagringsprojekt

Øvrige aktiviteter

- Der er, så vidt vides, ingen aktører der pt. påtænker at opstarte øvrige projekter i energizonen

Den kommunale planproces og helhedsplanen

Tredeling af Thisted Kommune

Negativområder

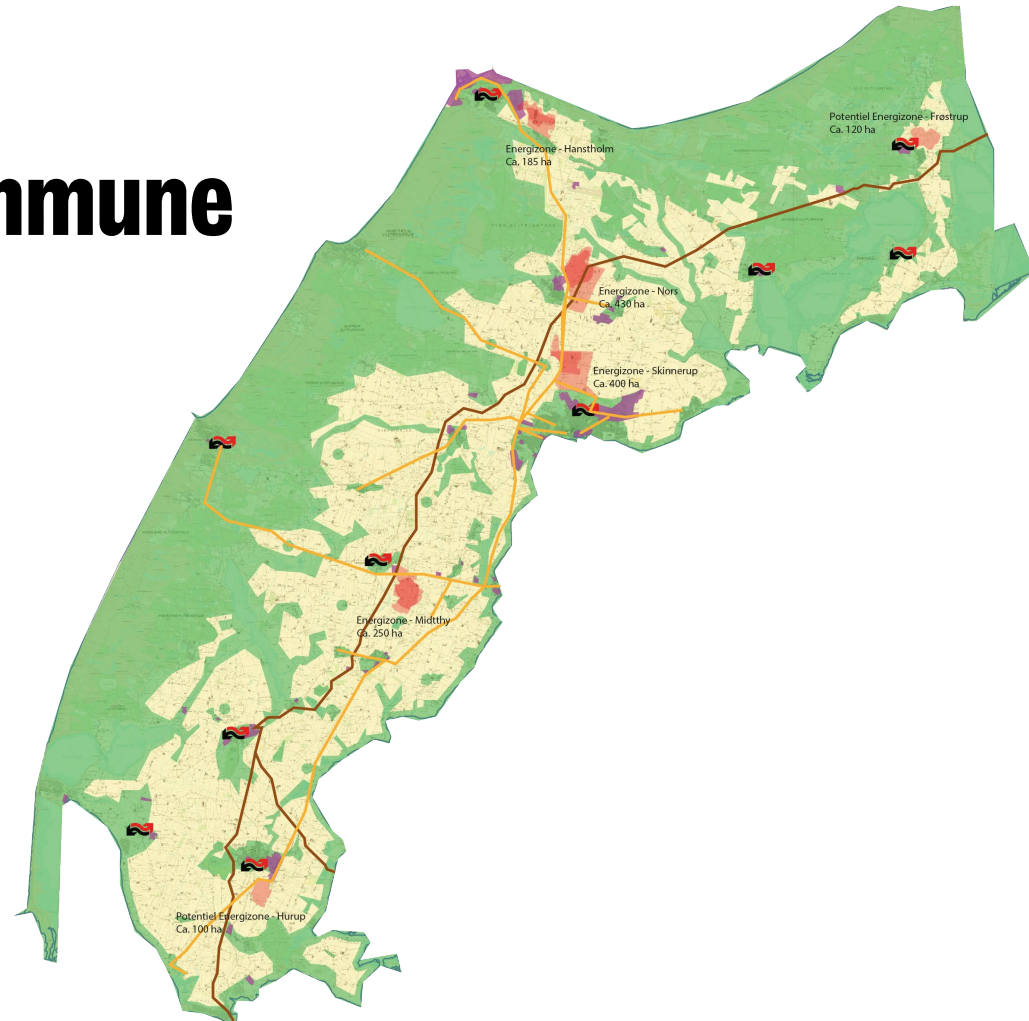
Her kan der *ikke* opstilles energianlæg.

Neutralområder

Med lokalsamfundets opbakning kan der opstilles vedvarende energianlæg (sol og vind).

Energizoner

Strategisk placerede områder, hvor der kan placeres pladskrævende energianlæg (biogas- eller PtX-anlæg m.m.).



Tematikker i energizoner

Tema A: Lokalt ejerskab

Det tilstræbes, at 50 % af VE-anlæggenes ejerskab kan opnås lokalt og skal forblive lokalt.

Tema B: Nabokompensation


Det tilstræbes, at naboerne til VE-anlæg skal kompenseres retfærdigt.

Tema C: Naturhensyn, skovrejsning og rekreative faciliteter

VE-anlæg skal tænkes sammen med og bidrage til naturforbedring og skovrejsning.

Tema D: Landskabshensyn

Det tilstræbes, at VE-anlæg indpasses i landskabet, og værdifulde landskaber bevares.




Energiforeninger

Talerør og facilitator for lokalsamfundet

Her dialogen mellem aktørerne hører hjemme

Tematikkerne et værktøj til lokalsamfundene,
til udviklere og til kommunalbestyrelsen.


Rolle i fordeling af Grøn Pulje og midler ud i
lokalsamfund



Grøn Pulje

Grøn Pulje

Hvordan administrerer vi puljen i Thisted Kommune



VE-udviklere



Grøn Pulje



Forvaltning

80%

Forvaltning og
Energiforeninger



Projekter i lokalområde
hvor VE-anlæg opstilles



2024

Satser for Statens Grønne Pulje

Landvindmøller: 313.000 kr. pr. MW

Solcelleanlæg: 125.000 kr. pr. MW

Havvindmøller: 418.000 kr. pr. MW

20%



Kriterier

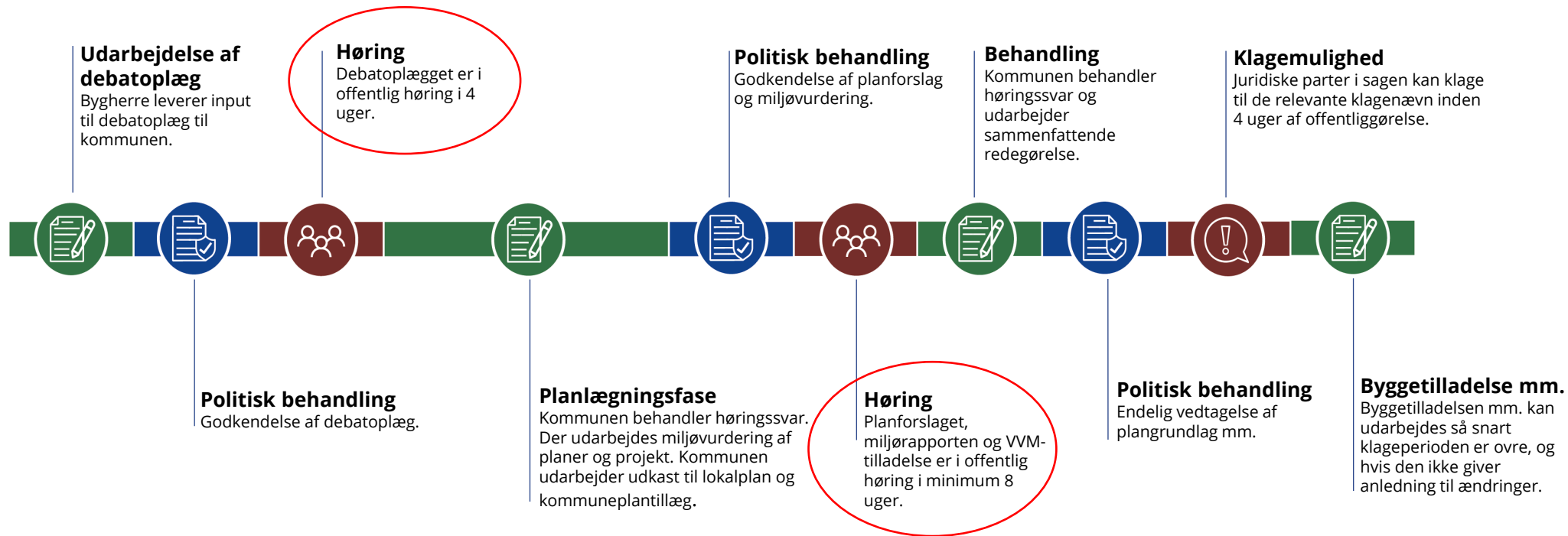


EKMTU / LUF



Projekter i hele
Thisted Kommune

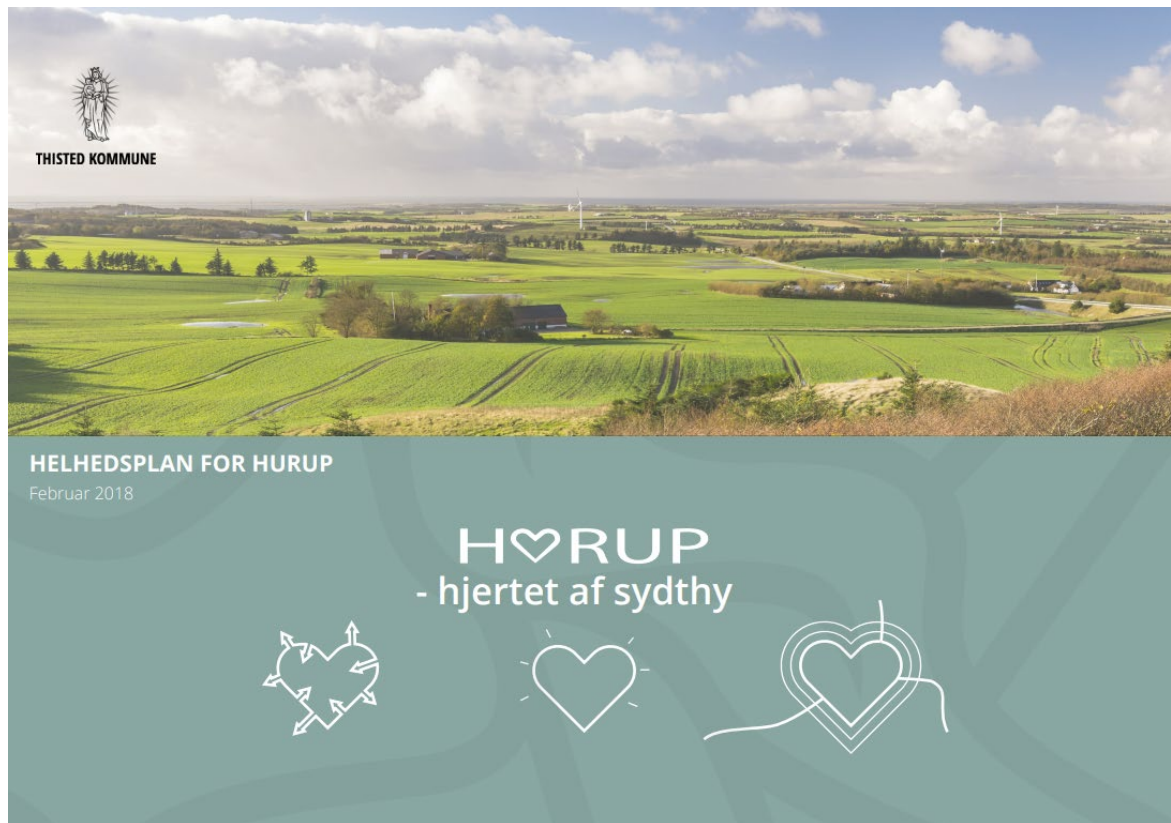
Planproces for VE-projekter



1,5 - 2 år proces

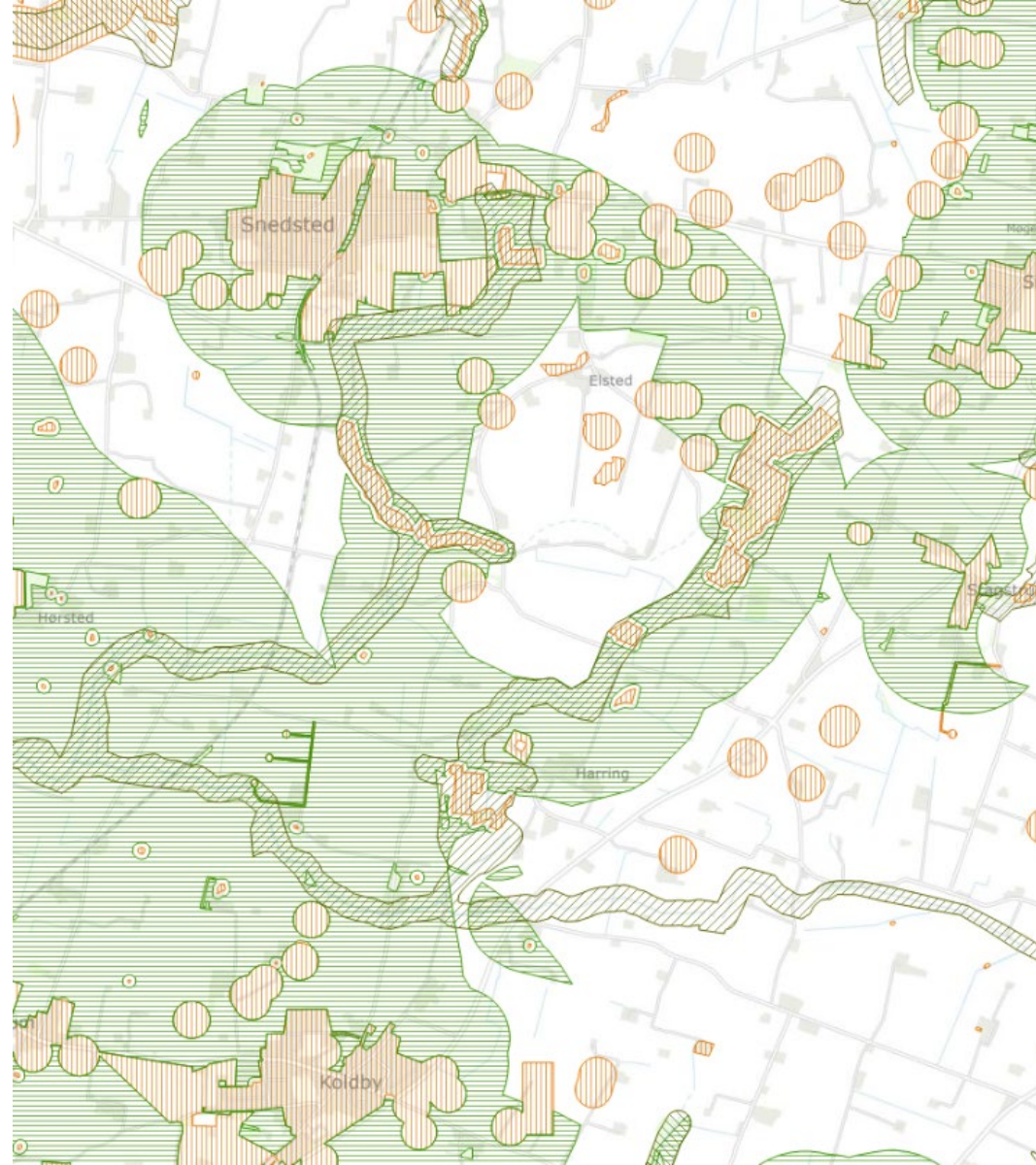
Hvad er en helhedsplan?

- Ikke juridisk bindende, men overordnede, sammenhængende og strategiske planer, som skal danne grundlag for udvikling og retning
- Identificering af udviklingsbehov- og potentialer
- Visionsplan for Energizone Midtthy – næste skridt
- Inddragelse af lokale foreninger
- Proces frem mod vedtaget helhedsplan



Potentialer i området

- Landskabs-, natur- og rekreative interesser strækker sig udenfor energizonen
- Store potentialer og synergier omkring energizonen
- Der kan arbejdes med sammenhæng mellem energizone og by
- Synergier ml. byen, de rekreative tilbud og aktørerne i energizonen



Energizonen som potentiale for udviklingsfokus ved Snedsted

Kommunen ønsker at understøtte at Energizonen bliver et aktiv i udviklingen af Snedstedområdet

Fra

Specifik planlægning for
Energizonen



Til

Helhedstænkt
lokaludvikling

Forhåndsdialoger – Hvad har vi hørt

Udtalte mulige værdier

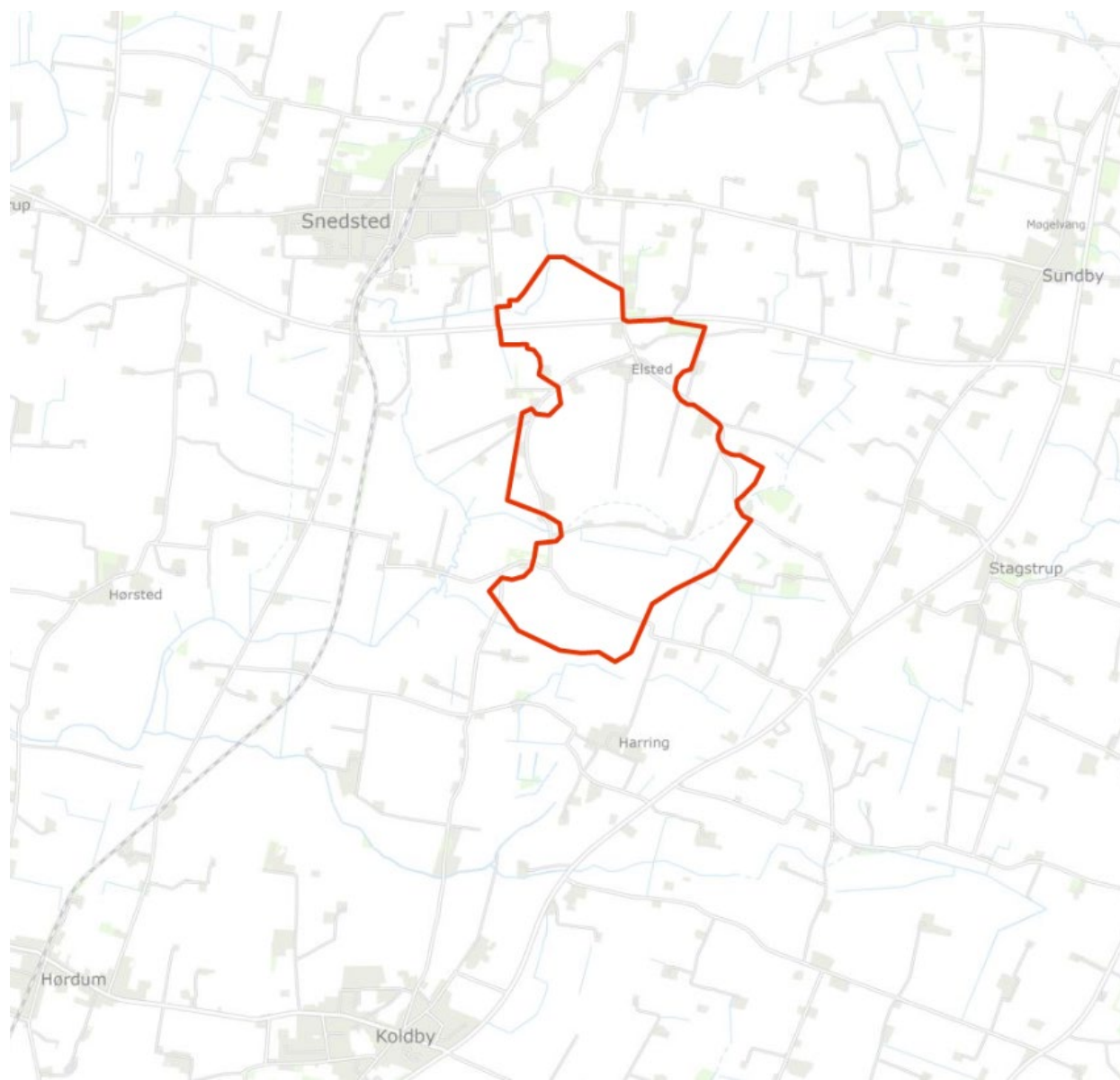
- Kommunale arbejdspladser
- Skolegaranti
- Institutionsopgradering
- Udnævne Snedsted til udviklingszone
- Generel byfornyelse
- Skov
- Storparceller – også i ny skov
- Løsne omegnslandsbyer fra varmeplanen
- Lokalt tilskud til varmepumper
- Markedsføring af Snedsted
- EL-ladestation – tariffri
- Fond til opkøb, vedligehold og udlejning af boliger
- Tiltrækning af unge entreprenørfamilier med hjælp og gunstige forhold, som foruden kan give liv til butiksvinduer
- Socioøkonomiske pilotprojekter for fokus og udbredelse af modellen



Pause

Input fra lokale foreninger

- **Energiforening Midtthy**
- **Snedsted borger- og erhvervsforening**
- **Snedsted revitalisering**



Proces for input

- **Er der noget der har inspireret dig? Har du en god ide?**
- **Hvad skal der til for at Snedsted-området bliver et udviklingsområde?**
- **Hvordan kan energizonen blive et aktiv i forhold til dette?**

Sådan kan I komme med input til energizonen

Den videre færd

- **Mød os i hallen d. 9. juni 15.30-17.30**
- **Vedtagelse af helhedsplanen**

A young girl with blonde hair in pigtails, wearing a white off-the-shoulder dress, sits on the edge of a weathered wooden pier. She is barefoot and splashing water with her feet. The pier extends into a calm body of water under a cloudy sky. In the background, a line of trees is visible on the horizon.

Spørgsmål?